



Т. Г. Гільберг
Л. Б. Паламарчук



ГЕОГРАФІЯ

Практичні роботи
Тестові завдання

6 клас



Т. Г. Гільберг
Л. Б. Паламарчук

УДК 37.076.6
ББК 28.012
147

ПРАКТИЧНІ РОБОТИ

учи _____ 6 _____ класу

*Схвалено для використання в загальноосвітніх
навчальних закладах*

Київ
«Грамота»
2014

УДК 91(076.6)

ББК 26.8я72

Г 47


*Схвалено для використання в загальноосвітніх навчальних закладах комісією
з географії Науково-методичної ради з питань освіти
Міністерства освіти і науки України
(лист ІТЗО від 11.08.2014 р. №14.1/12-Г-1480)*


Рецензенти:

І. М. Шоробура, доктор педагогічних наук, професор Хмельницької
гуманітарно-педагогічної академії;

Г. О. Полевик, учитель географії Боярської ЗОШ № 3.

Умовні позначення

 *Увільну хвилину*

 *Розв'яжіть задачу*

Гільберг Т. Г.

Г 47 Географія : Практичні роботи. Тестові завдання : 6 клас : [зош.] / Т. Г. Гільберг, Л. Б. Паламарчук. — К. : Грамота, 2014. — 48 с. + [вкладка, 40 с.]

ISBN 978-966-349-460-9

Зошит є частиною навчально-методичного комплексу до підручника «Географія 6 клас» (автори Т. Г. Гільберг, Л. Б. Паламарчук).

Посібник містить повний комплект методичних інструкцій щодо виконання практичних робіт і досліджень, передбачених новою програмою з географії, а також тестові завдання (у двох варіантах) для оцінювання навчальних досягнень учнів.

Зошит допоможе школярам краще зрозуміти навчальний матеріал і систематизувати набуті знання, а вчителю — здійснювати контроль засвоєння знань на всіх етапах навчально-виховного процесу.

Для учнів, учителів, методистів.

УДК 91(076.6)
ББК 26.8я72

ISBN 978-966-349-460-9

© Гільберг Т. Г., Паламарчук Л. Б., 2014
© Видавництво «Грамота», 2014

Юні друзі!

Ви розпочинаєте захопливу подорож в одну з найцікавіших наук — географію!

Шкільний курс географії передбачає виконання практичних робіт і досліджень, що значно підвищують ефективність засвоєння знань і вмінь, формують практичні навички, розвивають пізнавальні інтереси, активність і самостійність.

У кожній практичній роботі визначено тему, мету, указано обладнання, необхідне для виконання цієї роботи. Деякі практичні роботи містять рубрики «Довідкові дані до завдань» і «Методичні вказівки» щодо їх організації, проведення та виконання.

Завдання підвищеного рівня складності (*) виконуються за бажанням. Їх виконання принесе додаткові бали, що допоможе підвищити ваш рейтинг із предмета.

Наприкінці практичних робіт розміщено рубрику «У вільну хвилину», завдання якої пропонуємо виконати вдома.

Правила виконання практичних робіт і досліджень

За день або кілька днів до уроку, на якому виконуватиметься практична робота чи проводитимуться дослідження, потрібно ознайомитися з випереджувальними завданнями й переліком обладнання, яке необхідно підготувати для виконання такої роботи. Інструкції щодо виконання досліджень відображено в змісті зошита.

Практичні завдання й дослідження виконуються письмово. Спочатку необхідно ознайомитися з методичними вказівками до практичних завдань (у разі їх наявності). Якщо виникають запитання щодо змісту завдань чи порядку їх виконання, потрібно звернутися за консультацією до вчителя. Якщо запитань немає, то можна починати виконувати роботу. Відповіді мають бути самостійними, конкретними, логічними, обґрунтованими, представляти ваші роздуми та міркування, висновки й результати роботи в групі.



Оформляйте практичні роботи охайно, адже це впливатиме на оцінку.

Записуйте після кожного завдання результат його виконання. Якщо необхідно, накресліть схеми, графіки, діаграми, заповніть таблиці,робіть малюнки, оформляйте контурні карти тощо. На урок потрібно принести простий і кольорові олівці, лінійку, географічний атлас, атлас вашої області. Ви навчитеся наносити географічні об'єкти на контурну карту, виконуючи окремі практичні роботи. Необхідні контурні карти до кожної роботи вміщено в зошиті.

Працюючи з контурними картами, дотримуйтеся таких вимог:

1. Підписуйте контурну карту відповідно до змісту виконаної роботи. Пишіть назву карти в лівому верхньому кутку.

2. Усі підписи на контурній карті робіть чітко, дрібно, друкованими літерами. Назви річок, гір, рівнин підписуйте вздовж їх напрямку; назви міст, країн та інших об'єктів — по паралелях. Об'єкти суходолу підписуйте чорним кольором, а водні — синім.

3. Якщо назва географічного об'єкта не вміщається на контурній карті, поставте біля неї цифру, а в легенді карти запишіть, що вона означає.

4. У легенді карти поясніть усі вибрані вами умовні позначення.

5. За потреби використовуйте кольорові олівці.

6. Оформляйте контурну карту старанно, якісно, красиво й охайно.

Ми досягнемо успіхів, працюючи разом!

Автори



Навчальне видання

Гільберг *Тетяна Георгіївна*
Паламарчук *Лариса Борисівна*

ГЕОГРАФІЯ

Практичні роботи. Тестові завдання
6 клас

*Схвалено для використання
в загальноосвітніх навчальних закладах*

Редактор *Ю. Ткаченко*
Художній редактор *М. Круковська*
Технічний редактор *Л. Ткаченко*
Комп'ютерна верстка *Г. Нурко*
Коректор *І. Барвінок*

Підписано до друку 28.08.2014. Формат 70x100/16.

Папір офс. № 1. Гарнітура PetersburgС.

Друк офс. Ум. др. арк. 3,888. Обл.-вид. арк. 4,212.

+ [вкладка] Формат 60x84/16


Папір офс. № 1. Гарнітура PetersburgС.

Друк офс. Ум. др. арк. 2,325. Обл.-вид. арк. 2,48.

Тираж 5000 прим. Зам. №14-08-2914.

Видавництво «Грамота»,
вул. Паньківська, 25, оф. 15, м. Київ, 01033.
Тел./факс: (044) 253-98-04, тел.: (044) 253-90-17, 253-92-64
Електронна адреса: gramotanew@bigmir.net
Свідоцтво про внесення до Державного реєстру України
суб'єктів видавничої справи ДК № 341 від 21.02.2001 р.

Віддруковано з готових діапозитивів видавництва
«Грамота» у ТОВ «ПЕТ»
61024, м. Харків, вул. Ольмінського, 17.
Свідоцтво ДК № 4526 від 18.04.2013 р.



ISBN 978-966-349-460-9



9 789663 494609 >